



De 08 a 15 de março de 2024

## Março apresenta temperaturas acima da média

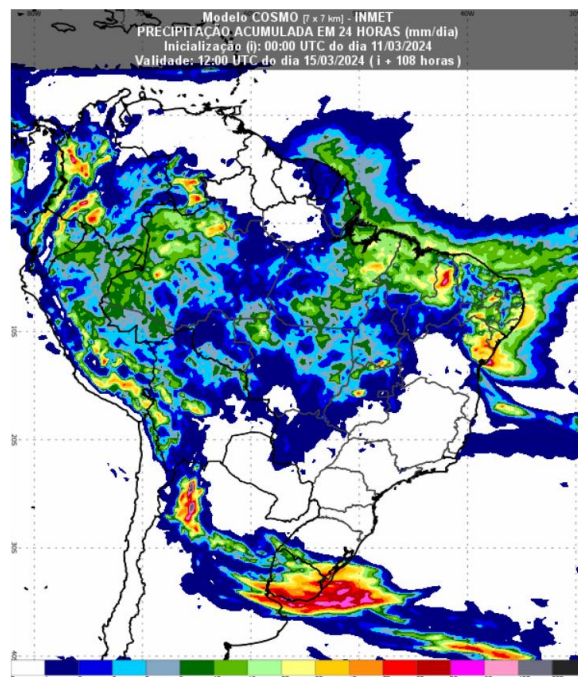
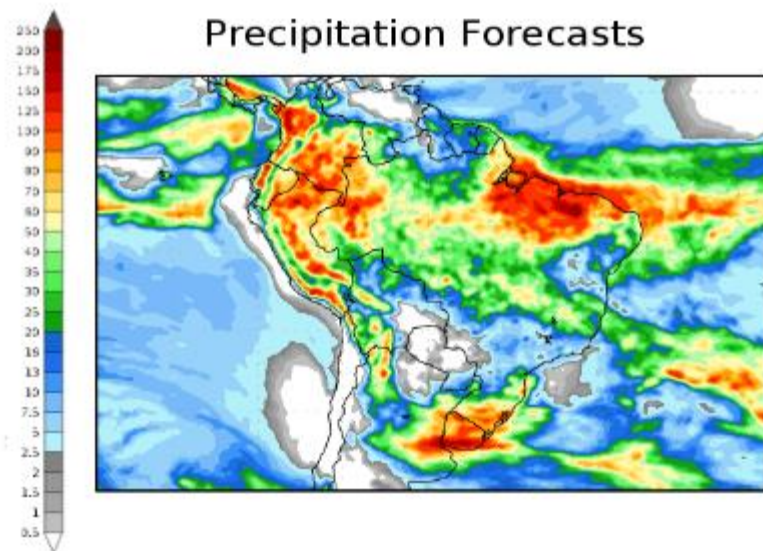
Precipitation (mm) during the period:

Mon, 11 MAR 2024 at 00Z

-to-

Tue, 19 MAR 2024 at 00Z

15/03/2024



De acordo com o modelo cosmo do Inmet, está havendo uma Zona de Convergência Intertropical que está levando precipitações para a região Norte brasileira com volumes significativos. Já na região Centro-Oeste, podemos observar volumes baixos, de 5mm à 10mm o que registra um alerta aos produtores rurais da região.

Além disso, podemos ver uma onda de chuva oriunda do Oceano Pacífico que atingirá a região Sudeste brasileira e no decorrer da semana serão levados para o Nordeste.

Podemos observar uma massa de ar frio e precipitações chegando na região Sul a partir de segunda-feira, dia 11 de março, esses volumes podem chegar a até 70mm no acumulado, acometendo todos os três estados, Santa Catarina, Paraná e Rio Grande do Sul.

Ademais, o modelo Cosmo do Instituto Nacional de Meteorologia (Inmet) prevê condição de chuvas isoladas em áreas do Centro-Oeste do Brasil. As regiões Sul do Mato Grosso do Sul e Norte do Mato Grosso podem receber acumulados entre 20mm e 40mm. Também há previsão de chuva nas demais áreas e em algumas regiões do Matopiba, mas com volumes mais baixos.

Já quando falamos sobre as temperaturas, em praticamente todo Brasil, vem apresentando acima da média, com calor intenso e risco de entrar em baixa umidade em alguns estados do Centro-Oeste brasileiro. A média Brasil está em 29°C.

# Boletim Semanal Agroclimático

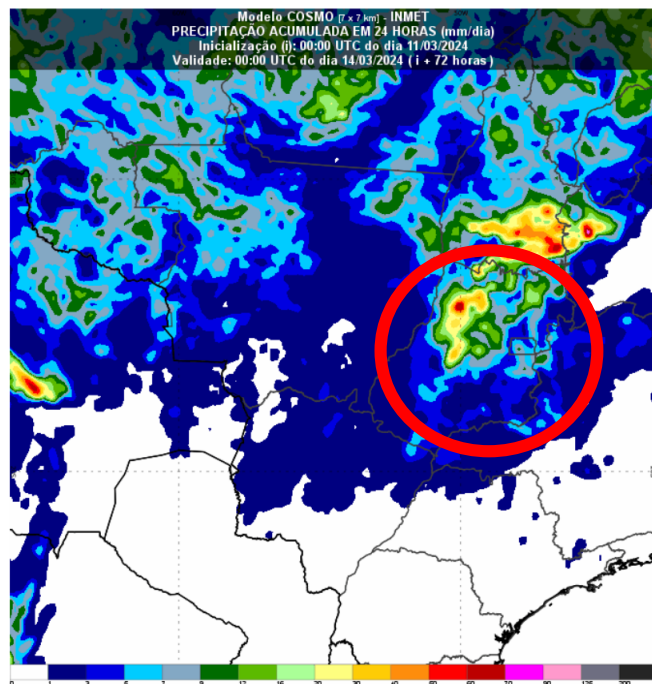
Estruturação e Sistematização dos Dados Econômicos do Setor Agropecuário do Estado de Goiás



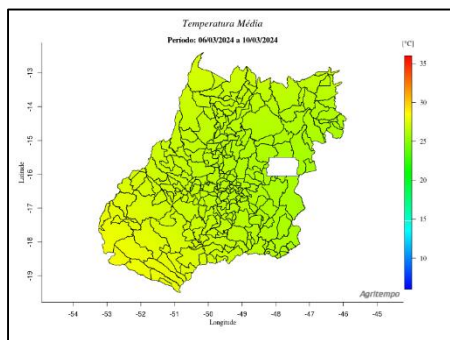
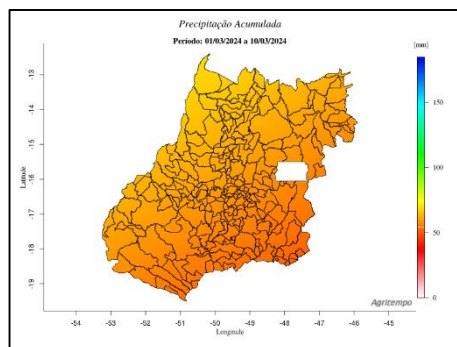
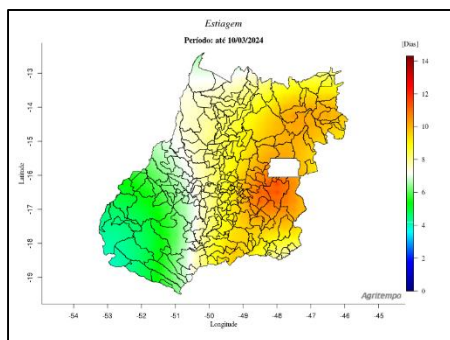
## Previsão para Goiás

- Para o estado de Goiás, essa semana será marcada por volumes mais baixos de precipitações, no decorrer da semana a onda de chuva que chega pelo pacífico e atinge o Sudeste brasileiro, favorece a formação de nuvens no Centro-Norte goiano, porém com ocorrência de chuvas mais isoladas e pontuais.
- As temperaturas ficam na média dos 36°C de máxima em Goiás e a mínima de 20°C. Em Goiânia, máxima de 33°C e mínima de 22°C.

14/03/2024



## MAPAS TEMÁTICOS AGRITEMPO (Sistema de Monitoramento Agrometeorológico) – (EMBRAPA INFORMÁTICA AGROPECUÁRIA)



**Presidente**  
Arthur Toledo  
**Diretora Executiva**  
Ana Paula Botosso Rodrigues  
**Elaboração**  
Engº Agrº Alexandro Santos  
Auxiliar Técnica: Carolina Lessa Tavares Rios

[www.sistemafaeg.com.br/ifag](http://www.sistemafaeg.com.br/ifag)

Rua 87 n.662 - Setor Sul - Goiânia-GO CEP: 74.093-300

Fone: (62) 3096-2235 e (62) 98408-2036

