



De 22 a 29 de março de 2024

Março apresenta temperaturas acima da média

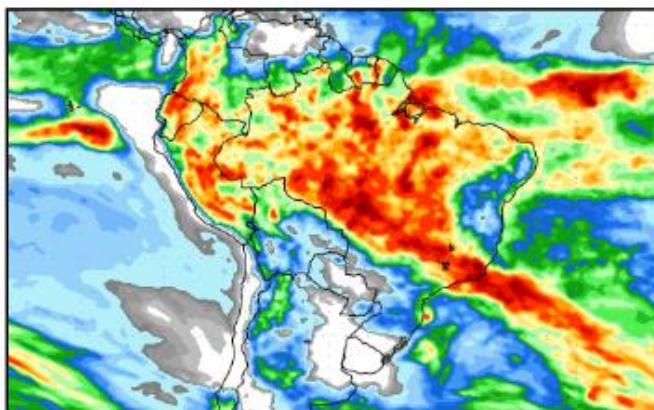
Precipitation (mm)
during the period:

Fri, 22 MAR 2024 at 12Z

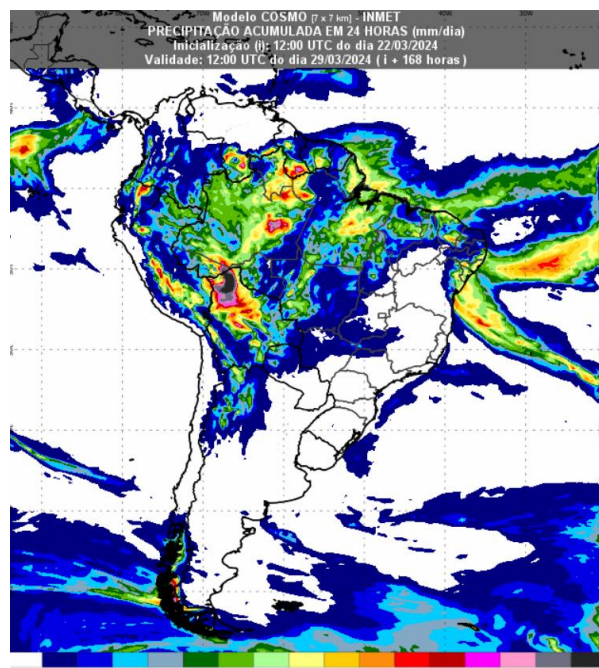
-to-

Sat, 30 MAR 2024 at 12Z

Precipitation Forecasts



29/03/2024



De acordo com os modelos climáticos, para os próximos 7 dias podemos ver que as precipitações se concentram na região Centro-Oeste, Sudeste e Norte do Brasil, para as demais regiões podemos observar uma trégua nas precipitações com chuvas pontuais.

Para a região Centro-Oeste, podemos observar uma convergência de umidade oriunda do Amazonas que atingirá Goiás, Mato Grosso e Mato Grosso do Sul. As precipitações que acontecerão podem chegar a até 150 mm no acumulado dos próximos 7 dias.

Além do Centro-Oeste, áreas do Sudeste também serão acometidas por chuvas mais regulares em áreas do Rio de Janeiro e de Minas Gerais, com acumulados variando entre 200mm e 300mm.

É importante ressaltar que ainda temos a influência do fenômeno climático El Niño sobre o clima brasileiro, que apesar de já ter perdido força ainda está atuando.

Boletim Semanal Agroclimático

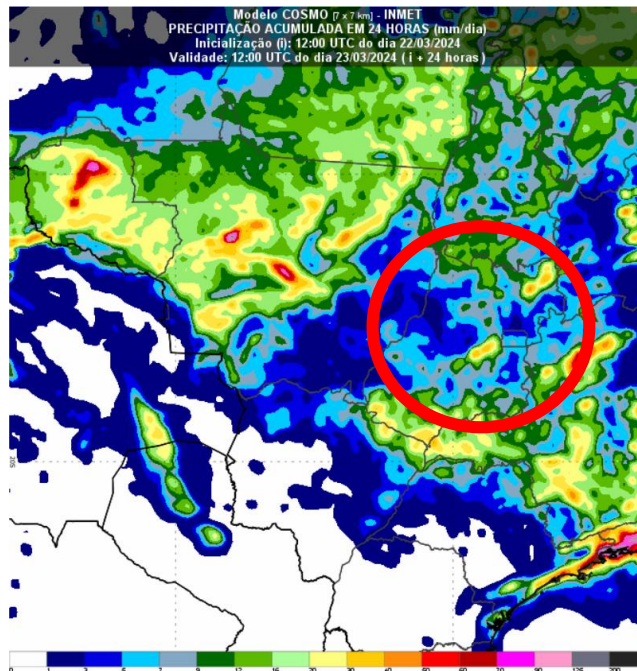
Estruturação e Sistematização dos Dados Econômicos do Setor Agropecuário do Estado de Goiás



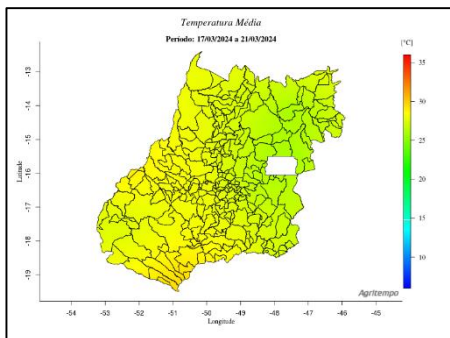
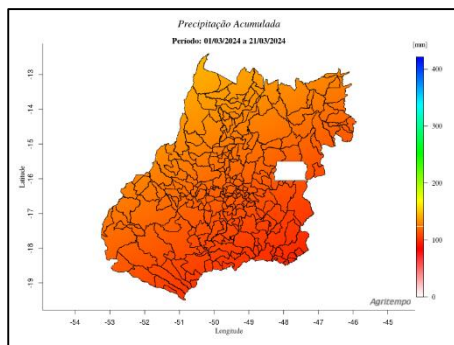
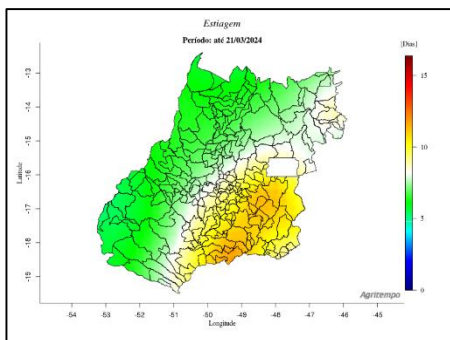
Previsão para Goiás

- Para o estado de Goiás, essa semana será marcada por bons volumes durante a semana, podendo chegar a 150mm no acumulado.
- As temperaturas ficam na média dos 36°C de máxima em Goiás e a mínima de 20°C. Em Goiânia, máxima de 33°C e mínima de 22°C.

21/03/2024



MAPAS TEMÁTICOS AGRITEMPO (Sistema de Monitoramento Agrometeorológico) – (EMBRAPA INFORMÁTICA AGROPECUÁRIA)



Presidente
Arthur Toledo
Diretora Executiva
Ana Paula Botosso Rodrigues
Elaboração
Engº Agrº Alexandro Santos
Auxiliar Técnica: Carolina Lessa Tavares Rios

www.sistemafaeg.com.br/ifag

Rua 87 n.662 - Setor Sul - Goiânia-GO CEP: 74.093-300

Fone: (62) 3096-2235 e (62) 98408-2036

